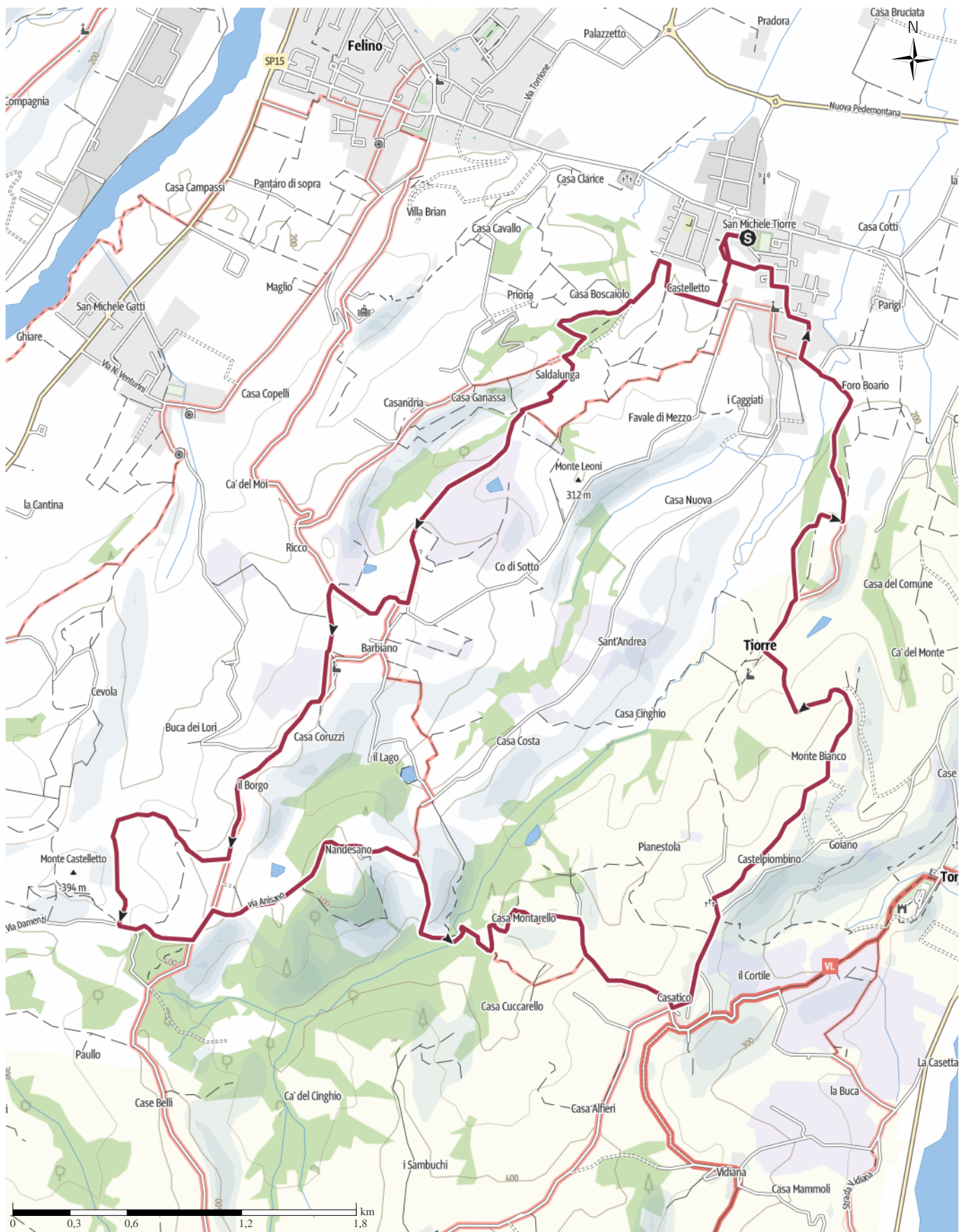


Percorso creato il 2023-02-03

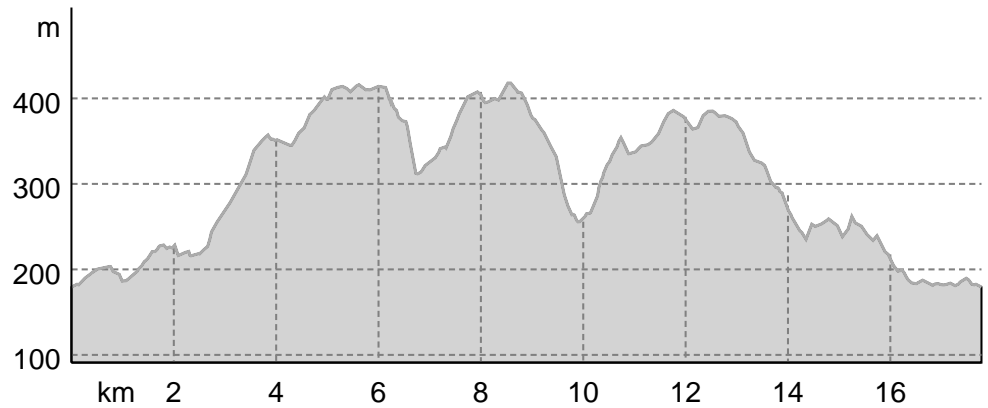
← 17,8 km | ⌚ 5:10 h | ▲ 475 m | ▼ 475 m | Difficoltà -



Base cartografica: cartografia di Outdooractive; ©OpenStreetMap (www.openstreetmap.org)

Percorso creato il 2023-02-03

Profilo altimetrico



Dati del percorso

Escursione

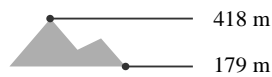
Distanza ↔ 17,8 km

Durata 🕒 5:10 h

Salita 📈 475 mt

Discesa 📉 475 mt

Livello sul mare



UISP Parma

Ultimo aggiornamento: 20.02.2024

Apri il percorso sul tuo Smartphone



Scannerizza questo codice QR e salva questo percorso per l'uso offline, condividilo con gli amici e altro...

Sito web

<https://out.ac/IRCyXZ>